



**ГЛАВА АДМИНИСТРАЦИИ  
ГОРОДСКОГО ПОСЕЛЕНИЯ ИЗЛУЧИНСК**

ул. Энергетиков, д. 6, пгт. Излучинск, Нижневартовский район,  
Ханты-Мансийский автономный округ – Югра, 628634  
Тел./факс: (3466) 28-13-77, официальный сайт: gp-izluchinsk.ru,  
электронная почта: admizl@rambler.ru

ОКПО 79556657, ОГРН 1068603001202, ИНН/КПП 8620016710/862001001

31.08.2017 № 3210  
На № 01-36-4819/17-0-0 от 21.08.2017

Исполняющему обязанности  
начальника отдела  
жилищно-коммунального хозяйства  
администрации  
Нижневартовского района  
М.Ю. Канышевой

Уважаемая Марина Юрьевна!

Направляем в Ваш адрес паспорт благоустройства поселения по состоянию на 01.09.2017.

Приложение: на 4 л. в 1 экз.

А.Б. Кудрик

Исполнитель:  
специалист-эксперт отдела благоустройства,  
муниципального имущества, и землепользования  
администрации гп. Излучинск  
Гладкая Светлана Геннадиевна,  
тел.: (3466) 28-13-66

УТВЕРЖДАЮ

Глава администрации  
городского поселения Излучинск  
Кудрик А.Б.



« 30 августа » 2017 г

ПАСПОРТ  
благоустройства городского поселения Излучинск  
по состоянию на 01.09.2017

I. Дворовые территории

№ п/п	Наименование показателя	Единица измерения	Значение показателя
1.	Количество дворовых территорий	единиц	60
2.	Площадь дворовых территорий	кв. метров	209749,1
3.	Количество благоустроенных дворовых территорий	единиц	59
4.	Площадь благоустроенных дворовых территорий	кв. метров	209092,7
5.	Доля благоустроенных дворовых территорий в общем количестве дворовых территорий	процентов	99,7
6.	Общая численность населения муниципального образования	тыс. человек	20,034
7.	Численность населения, проживающего в жилом фонде с благоустроенными дворовыми территориями	тыс. человек	18,026
8.	Доля населения, проживающего в жилом фонде с благоустроенными дворовыми территориями, в общей численности населения муниципального образования автономного округа	процентов	90,0
9.	Количество площадок, специально оборудованных для отдыха, общения и проведения досуга разными группами населения, всего	единиц	47
	том числе:		

	спортивных площадок	единиц	8
	детских площадок	единиц	37
	иных площадок	единиц	2
10.	Численность населения, имеющего удобный пешеходный доступ к площадкам, специально оборудованным для отдыха, общения и проведения досуга разными группами населения	тыс. человек	18,026
11.	Доля населения, имеющего удобный пешеходный доступ к площадкам, специально оборудованным для отдыха, общения и проведения досуга разными группами населения, в общей численности населения в муниципальном образовании автономного округа	процентов	100

## II. Общественные территории

№ п/п	Наименование показателя	Единица измерения	Значение показателя
1.	Количество общественных территорий, всего	единиц	5
	в том числе:		
	парков	единиц	1
	скверов	единиц	3
	площадей	единиц	
	иных территорий	единиц	1
2.	Площадь общественных территорий, всего	кв. метров	86400
	в том числе:		
	площадь парков	кв. метров	9200
	площадь скверов	кв. метров	60400
	площадь площадей	кв. метров	
	площадь иных территорий	кв. метров	16800
3.	Количество благоустроенных общественных территорий, всего	единиц	3
	в том числе:		
	парков	единиц	1
	скверов	единиц	1
	площадей	единиц	

	иных территорий	единиц	1
4.	Площадь благоустроенных общественных территорий, всего	кв. метров	33600
	в том числе:		
	площадь парков	кв. метров	9200
	площадь скверов	кв. метров	7600
	площадь площадей	кв. метров	
	площадь иных территорий	кв. метров	16800
5.	Доля благоустроенных общественных территорий в общем количестве общественных территорий	процентов	60
6.	Площадь благоустроенных общественных территорий, приходящаяся на 1 жителя муниципального образования автономного округа	кв. метров	1,68
7.	Площадь общественных территорий, нуждающихся в благоустройстве, всего	кв. метров	52800
	в том числе:		
	площадь парков	кв. метров	
	площадь скверов	кв. метров	52800
	площадь площадей	кв. метров	
	площадь иных территорий	кв. метров	
8.	Доля общественных территорий, нуждающихся в благоустройстве, в общем количестве общественных территорий	процентов	40

### III. Территория индивидуальной жилой застройки

№ п/п	Наименование показателя	Единица измерения	Значение показателя
1.	Количество индивидуальных жилых домов, находящихся на территории индивидуальной жилой застройки, всего	единиц	213
	в том числе:		
	количество индивидуальных жилых домов, уровень благоустройства которых соответствует требованиям правил благоустройства	единиц	190
	количество индивидуальных жилых домов, уровень благоустройства которых не соответствует требованиям правил благоустройства	единиц	23









2.	Количество индивидуальных жилых домов, подлежащих благоустройству не позднее 2020 года	единиц	23
----	--	--------	----

#### IV. Иная учетная информация

№ п/п	Наименование показателя	Единица измерения	Значение показателя

Дата проведения инвентаризации – «31» августа 2017 г.

Члены инвентаризационной комиссии:

№ п/п	Фамилия, имя, отчество члена инвентаризационной комиссии	Подпись
1	Берновик Виктория Анатольевна	
2	Будник Игорь Анатольевич	
3	Занина Валентина Александровна	
4	Земцов Александр Евгеньевич	
5	Лаврова Татьяна Андреевна	
6	Мырза Виталий Николаевич	
7	Сергеева Наталья Васильевна	
8	Сорокина Наталья Петровна	
9	Шишханов Магомед Зурабович	